



Comune di Rocca San Giovanni
Provincia di Chieti
Piano Demaniale Marittimo comunale

PDMc 2016










Il Sistema Demaniale Marittimo SID
e la Struttura esistente della costa

Tav. N° 11a

Scala 1:2.000

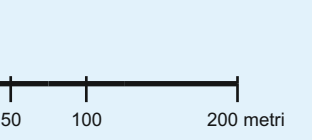

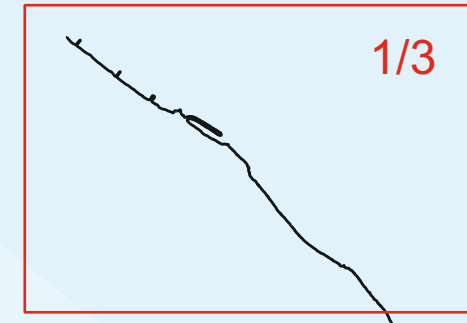
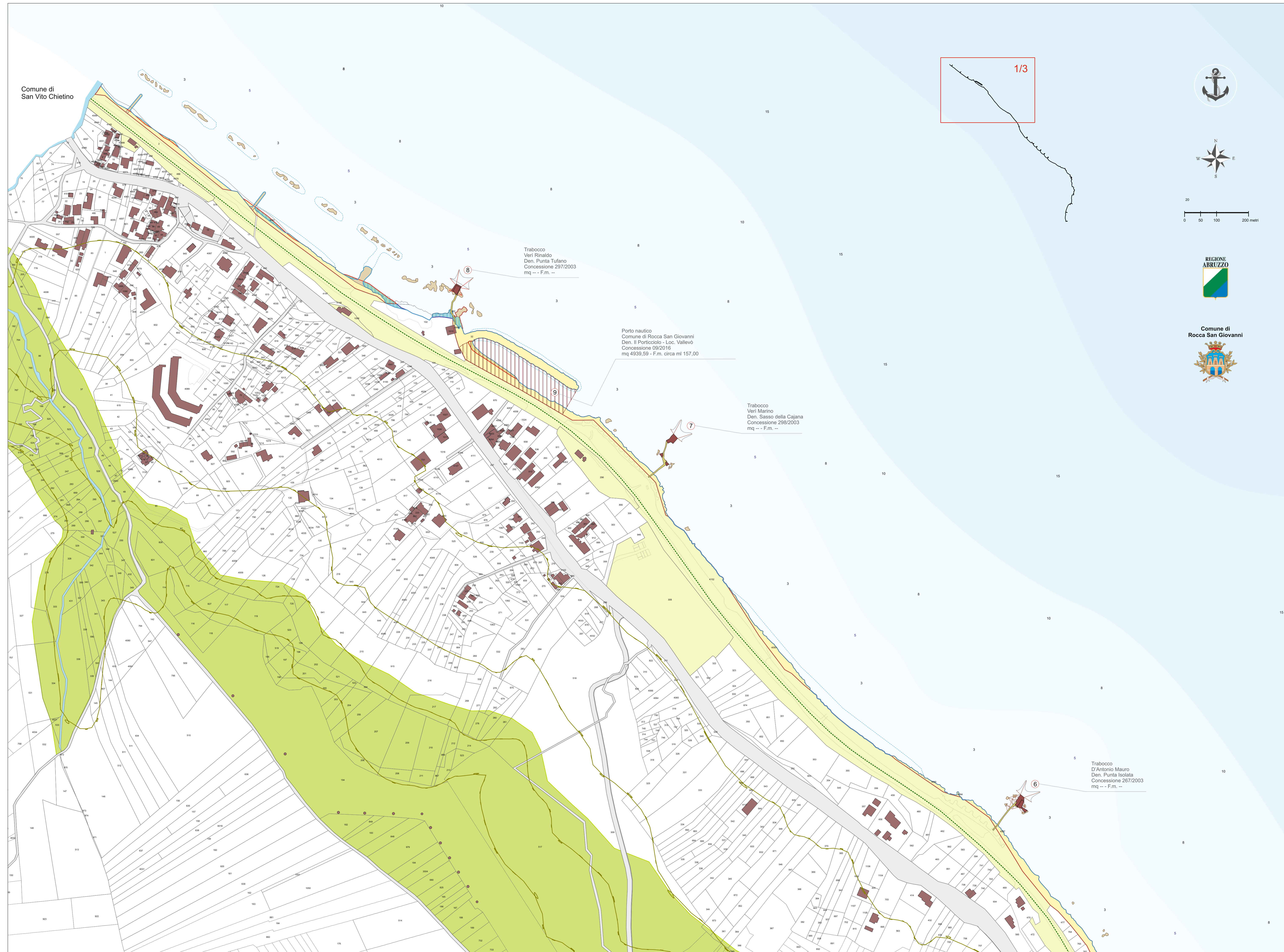


Architetto Alessandro Cipressi

-  Aree del Demanio marittimo SID
-  Demanio fluviale
-  Linea di costa 2016
-  Tracciato di progetto della Via Verde della Costa dei Trabocchi
-  Tracciato ferroviario dismesso Sangritana
-  Aree ferroviarie dismesse Ferrovie dello Stato italiane S.p.A. Ambiti acquisiti dalla Provincia per la realizzazione della Via Verde della Costa dei Trabocchi. Aree in comodato d'uso all'Amministrazione comunale.
-  Spiaggia restituita dal 2007
-  Spiaggia erosa dal 2007
-  Sito di Interesse Comunitario SIC Fosso delle Farfalle

Concessioni esistenti						
nr. Ordine	Legale rappresentante della Ditta concessionaria	Numero della Concessione	Categoria della Concessione	Caratteristiche della Concessione		
				Fronte mare ml	Profondità ml	Superficie mq
1	Caravaggio Silvana	344/2005	Stab. balneare	73,00	10,00	730,00
2	Finoro Giovanni	706/2002	Trabocco	—	—	—
3	Veri Tommaso	767/2002	Trabocco	—	—	—
4	Veri Tommaso	769/2002	Trabocco	—	—	—
5	Veri Oriandino	768/2002	Trabocco	—	—	—
6	D'antonio Mauro	267/2003	Trabocco	—	—	—
7	Veri marino	298/2003	Trabocco	—	—	—
8	Veri Rinaldo	297/2003	Trabocco	—	—	—
9	Comune Rocca San Giovanni	09/2016	Porto nautico	157,00	35,00	4.939,59

Concessioni previste dal previgente PDMc e non occupate						
nr. Ordine	Legale rappresentante della Ditta concessionaria	Numero della Concessione	Categoria della Concessione	Caratteristiche della Concessione		
				Fronte mare ml	Profondità ml	Superficie mq
a	—	—	Stab. balneare	42,00	23,00	966,00
b	—	—	Stab. balneare	42,00	20,00	840,00
c	—	—	Stab. balneare	42,00	18,00	756,00
d	—	—	Colonie marine cooperative giovanili	45,00	23,00	1035,00





Comune di Rocca San Giovanni
Provincia di Chieti
Piano Demaniale Marittimo comunale

PDMc 2016

Il Sistema Demaniale Marittimo SID
e la Struttura esistente della costa

Tav. N° 11b

Scala 1:2.000

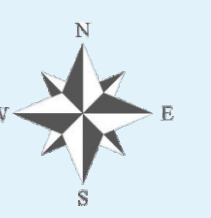


Architetto Alessandro Cipressi

- Aree del Demanio marittimo SID
- Demanio fluviale
- Linea di costa 2016
- Tracciato di progetto della Via Verde della Costa dei Trabocchi
- Tracciato ferroviario dismesso Sangritana
- Aree ferroviarie dismesse Ferrovie dello Stato italiane S.p.A. Ambiti acquisiti dalla Provincia per la realizzazione della Via Verde della Costa dei Trabocchi. Aree in comodato d'uso all'Amministrazione comunale.
- Spiaggia restituita dal 2007
- Spiaggia erosa dal 2007
- Sito di Interesse Comunitario SIC Fosso delle Farfalle

Concessioni esistenti						
nr. Ordine	Legale rappresentante della Ditta concessionaria	Numero della Concessione	Categoria della Concessione	Caratteristiche della Concessione		
				Fronte mare ml	Profondità ml	Superficie mq
1	Caravaggio Silvana	344/2005	Stab. balneare	73,00	10,00	730,00
2	Finoro Giovanni	706/2002	Trabocco	—	—	—
3	Veri Tommaso	767/2002	Trabocco	—	—	—
4	Veri Tommaso	769/2002	Trabocco	—	—	—
5	Veri Oriandino	768/2002	Trabocco	—	—	—
6	D'antonio Mauro	267/2003	Trabocco	—	—	—
7	Veri marino	298/2003	Trabocco	—	—	—
8	Veri Rinaldo	297/2003	Trabocco	—	—	—
9	Comune Rocca San Giovanni	09/2016	Porto nautico	157,00	35,00	4.939,59

Concessioni previste dal previgente PDMc e non occupate						
nr. Ordine	Legale rappresentante della Ditta concessionaria	Numero della Concessione	Categoria della Concessione	Caratteristiche della Concessione		
				Fronte mare ml	Profondità ml	Superficie mq
a	—	—	Stab. balneare	42,00	23,00	966,00
b	—	—	Stab. balneare	42,00	20,00	840,00
c	—	—	Stab. balneare	42,00	18,00	756,00
d	—	—	Colonie marine cooperative giovanili	45,00	23,00	1035,00



0 50 100 200 metri





Comune di Rocca San Giovanni
Provincia di Chieti

Piano Demaniale Marittimo comunale

PDMc 2016

Il Sistema Demaniale Marittimo SID e la Struttura esistente della costa

Tav. N° 11c

Scala 1:2.000

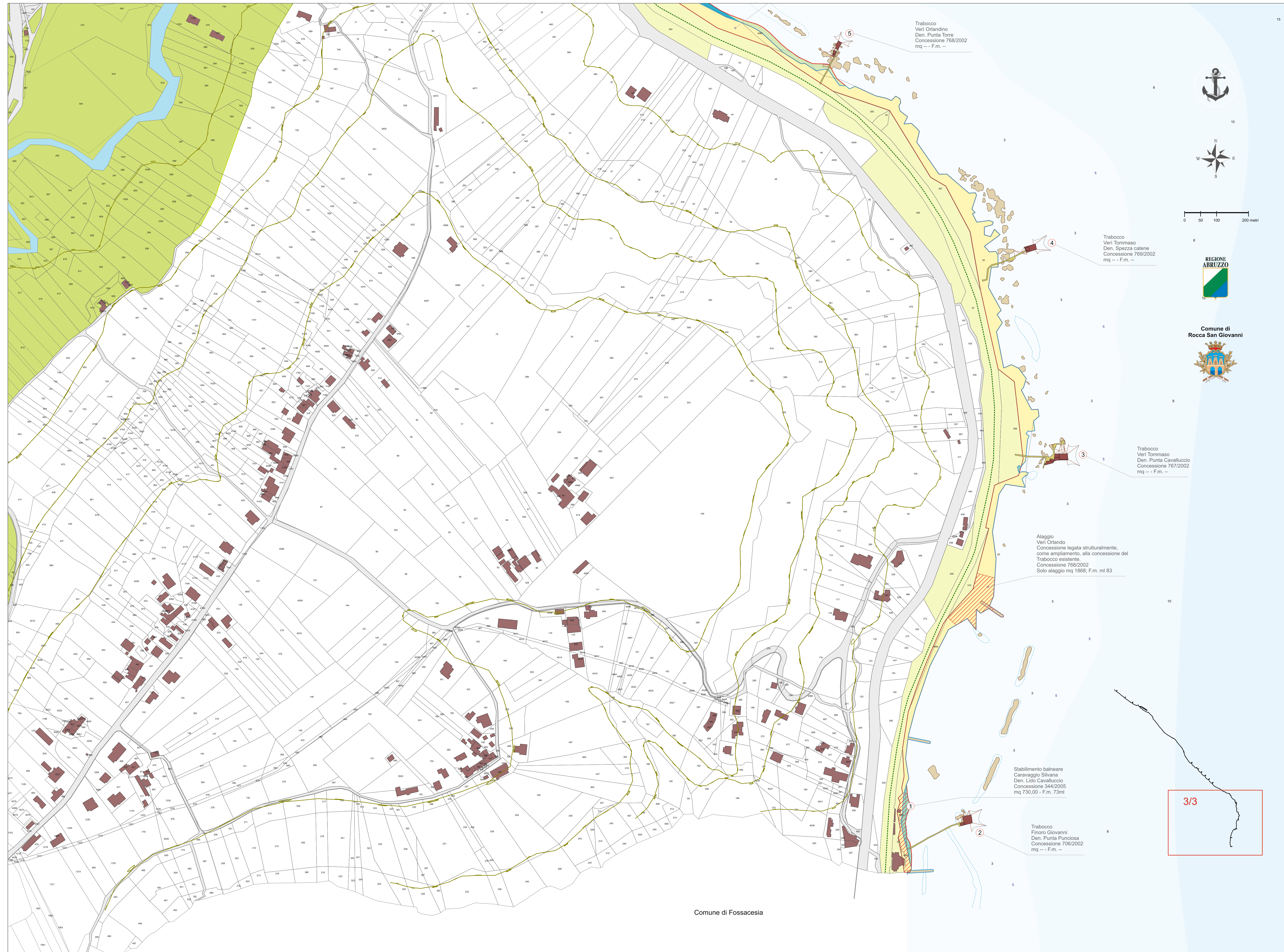


Architetto Alessandro Cipressi

- Aree del Demanio marittimo SID
- Demanio fluviale
- Linea di costa 2016
- Tracciato di progetto della Via Verde della Costa dei Trabocchi
- Tracciato ferroviario dismesso Sangritana
- Aree ferroviarie dismesse Ferrovie dello Stato italiane S.p.A. Ambiti acquisiti dalla Provincia per la realizzazione della Via Verde della Costa dei Trabocchi. Aree in comodato d'uso all'Amministrazione comunale.
- Spiaggia restituita dal 2007
- Spiaggia erosa dal 2007
- Sito di Interesse Comunitario SIC Fosso delle Farfalle

Concessioni esistenti						
nr. Ordine	Legale rappresentante della Ditta concessionaria	Numero della Concessione	Categoria della Concessione	Caratteristiche della Concessione		
				Fronte mare ml	Profondità ml	Superficie mq
1	Caravaggio Silvana	344/2005	Stab. balneare	73,00	10,00	730,00
2	Finoro Giovanni	706/2002	Trabocco	—	—	—
3	Veri Tommaso	767/2002	Trabocco	—	—	—
4	Veri Tommaso	769/2002	Trabocco	—	—	—
5	Veri Oriandino	768/2002	Trabocco	—	—	—
6	D'antonio Mauro	267/2003	Trabocco	—	—	—
7	Veri marino	298/2003	Trabocco	—	—	—
8	Veri Rinaldo	297/2003	Trabocco	—	—	—
9	Comune Rocca San Giovanni	09/2016	Porto nautico	157,00	35,00	4.939,59

Concessioni previste dal vigente PDMc e non occupate						
nr. Ordine	Legale rappresentante della Ditta concessionaria	Numero della Concessione	Categoria della Concessione	Caratteristiche della Concessione		
				Fronte mare ml	Profondità ml	Superficie mq
a	—	—	Stab. balneare	42,00	23,00	966,00
b	—	—	Stab. balneare	42,00	20,00	840,00
c	—	—	Stab. balneare	42,00	18,00	756,00
d	—	—	Colonie marine cooperative giovanili	45,00	23,00	1035,00



Trabocco Veri Oriandino Den. Punta Torre Concessione 768/2002 mq -- F.m. --

Trabocco Veri Tommaso Den. Spazza catene Concessione 769/2002 mq -- F.m. --

Trabocco Veri Tommaso Den. Punta Cavalluccio Concessione 767/2002 mq -- F.m. --

Ataggio Veri Oriandino Concessione legata strutturalmente, come ampliamento, alla concessione del Trabocco esistente. Concessione 768/2002 Solo alloggio mq 1868; F.m. ml 83

Stabilimento balneare Caravaggio Silvana Den. Lido Cavalluccio Concessione 344/2005 mq 730,00 - F.m. 73ml

Trabocco Finoro Giovanni Den. Punta Punciosa Concessione 706/2002 mq -- F.m. --

Comune di Fossacesia